

## Сообщение о возможном установлении публичного сервитута

1	<p><b><u>Администрация Белгородского района</u></b></p> <p>(уполномоченный орган, которым рассматривается ходатайство об установлении публичного сервитута)</p>			
2	<p><b><u>Эксплуатация существующего сооружения: ВЛ 0,4 кВ № 1 СТП 801 ПС Бессоновка</u></b></p> <p>(цель использования)</p>			
3	№ п/п	<p><b>Адрес или иное описание местоположения земельного участка (участков), в отношении которого испрашивается публичный сервитут</b></p>	<p><b>Кадастровый квартал/номер земельного участка</b></p>	<p><b>Категория</b></p>
	1	<p>Белгородская обл., Белгородский р-н, юго-восточная часть кадастрового квартала 31:15:1401002</p>	31:15:1401002	Земли сельскохозяйственного назначения
4	<p style="text-align: center;"><b>Администрация Белгородского района</b>                  адрес: 308007, Белгородская область, г. Белгород, ул. Шершнева, 1А, кабинет 410                  время приема: вторник, четверг с 9.00 – 13.00                  тел. 8 (4722) 34-61-94; адрес электронной почты: <a href="mailto:belrn@mail.ru">belrn@mail.ru</a></p> <p style="text-align: center;"><b>Администрация Веселолопанского сельского поселения Белгородского района</b>                  адрес: 308501, Белгородская область, Белгородский район, с. Веселая Лопань, ул. Гагарина, д.5                  тел: 8 (4722) 38-22-72, 38-22-24; адрес электронной почты: <a href="mailto:vlopan@be.belregion.ru">vlopan@be.belregion.ru</a>                  время приема: согласно графику по предварительной записи</p> <p>(адреса, по которым заинтересованные лица могут ознакомиться с поступившим ходатайством об установлении публичного сервитута и прилагаемым к нему описанием местоположения границ публичного сервитута, время приема заинтересованных лиц для ознакомления с поступившим ходатайством об установлении публичного сервитута)</p>			
5	<p style="text-align: center;"><b>Администрация Белгородского района</b>                  адрес: 308007, Белгородская область, г. Белгород, ул. Шершнева, 1А, кабинет 410</p> <p>в течение 30 дней со дня опубликования данного сообщения в порядке, установленном для официального опубликования (обнародования) правовых актов поселения, городского округа, по месту нахождения земельного участка и (или) земель, в отношении которых подано указанное ходатайство (муниципального района в случае, если такие земельный участок и (или) земли расположены на межселенной территории)</p> <p>(адрес, по которому заинтересованные лица могут подать заявления об учете прав на земельные участки, а также срок подачи указанных заявлений)</p>			
6	<p><b><a href="https://belgorodskij-r31.gosweb.gosuslugi.ru/">https://belgorodskij-r31.gosweb.gosuslugi.ru/</a></b>  <b><a href="https://veselolopanskoeposelenie-r31.gosweb.gosuslugi.ru/">https://veselolopanskoeposelenie-r31.gosweb.gosuslugi.ru/</a></b></p> <p>(официальные сайты в информационно - телекоммуникационной сети «Интернет», на которых размещается сообщение о поступившем ходатайстве об установлении публичного сервитута)</p>			

7	<p>Дополнительно по всем вопросам можно обращаться:</p> <p><b>Администрация Белгородского района</b> адрес: 308007, Белгородская область, г. Белгород, ул. Шершнева, 1А, кабинет 410 время приема: вторник, четверг с 9.00 – 13.00 тел. 8 (4722) 34-61-94</p>
8	<p>Графическое описание местоположения границ публичного сервитута, а также перечень координат характерных точек этих границ прилагается к сообщению (описание местоположения границ публичного сервитута)</p>

(2)

7

**ОПИСАНИЕ МЕСТОПОЛОЖЕНИЯ ГРАНИЦ**  
**публичного сервитута ВЛ 0,4кВ № 1 СТП 801 ПС Бессоновка**  
(наименование объекта, местоположение границ которого описано)

**Раздел 1**






**Сведения об объекте**

№ п/п	Характеристика объекта	Описание характеристик
1	2	3
1	Местоположение объекта	Белгородская область, р-н Белгородский
2	Площадь объекта +/- величина погрешности определения площади (Р +/- ΔР)	91 м <sup>2</sup> +/- 2 м <sup>2</sup>
3	Иные характеристики объекта	Публичный сервитут на основании существования инженерного сооружения: <b>ВЛ 0,4кВ № 1 СТП 801 ПС Бессоновка</b> сроком действия 49 лет в интересах филиала ПАО «Россети Центр» - «Белгородэнерго»

<b>Местоположение публичного сервитута: Белгородская область, р-н Белгородский</b>			
<b>Система координат</b>		<b>МСК-31 зона 1</b>	
<b>Метод определения координат</b>		<b>Метод спутниковых геодезических измерений (определений)</b>	
<b>Обозначение характерных точек границ публичного сервитута</b>	<b>Координаты, м</b>		
	<b>X</b>	<b>Y</b>	<b>Средняя квадратическая погрешность положения характерных точек (Mt), м</b>
<b>1</b>	<b>2</b>	<b>3</b>	<b>4</b>
1	387660.90	1312439.57	0.10
2	387662.21	1312440.31	0.10
3	387662.81	1312441.41	0.10
4	387662.79	1312442.66	0.10
5	387662.18	1312443.75	0.10
6	387661.11	1312444.40	0.10
7	387659.86	1312444.45	0.10
8	387645.73	1312441.43	0.10
9	387644.42	1312440.69	0.10
10	387643.82	1312439.59	0.10
11	387643.84	1312438.34	0.10
12	387644.45	1312437.25	0.10
13	387645.52	1312436.60	0.10
14	387646.77	1312436.55	0.10
1	387660.90	1312439.57	0.10



**Используемые условные знаки и обозначения:**

-  - обозначение границы муниципального образования
-  - обозначение границы кадастрового квартала по сведениям ЕГРН
-  - обозначение границы публичного сервитута
-  - обозначение объекта электросетевого хозяйства
-  - обозначение номера кадастрового квартала
- Белгородский - обозначение муниципального образования

Масштаб 1:1500





СТП 801

Масштаб 1:1500



Выноска 1

31:15:1401002



Раздел 3  
План границ объекта



Масштаб 1:800

Используемые условные знаки и обозначения:

- обозначение границы муниципального образования
- обозначение границы кадастрового квартала по сведениям ЕГРН
- обозначение границы публичного сервитута
- обозначение объекта электросетевого хозяйства
- обозначение характерной точки охранной зоны
- обозначение номера кадастрового квартала
- обозначение муниципального образования



Подпись \_\_\_\_\_ / О.С. Мацагора Дата «10» августа 2021 г.  
Место для оттиска печати (при наличии) лица, составившего описание местоположения границ объекта